



The Walk of the World

Routekaart









DAG 3

Donderdag 23 juli 2026

START / FINISH

HEUMENSOORD

### 108<sup>e</sup> 4Daagse

-  route 30 km
-  route 40 km
-  route 40 km militair / military
-  route 50 km
-  medische verzorgingspost  
medical aid station
-  medische verzorgingspost voor KWbN-leden  
medical aid station for KWbN members
-  militaire rustplaats  
military resting area
-  toiletten / toilets
-  waterpunt / water

kadaster  
Routepartner  
4Daagse

Schaal 1:50 000

Copyright 2026 Dienst voor het Kadaster en de openbare registers, Apeldoorn